






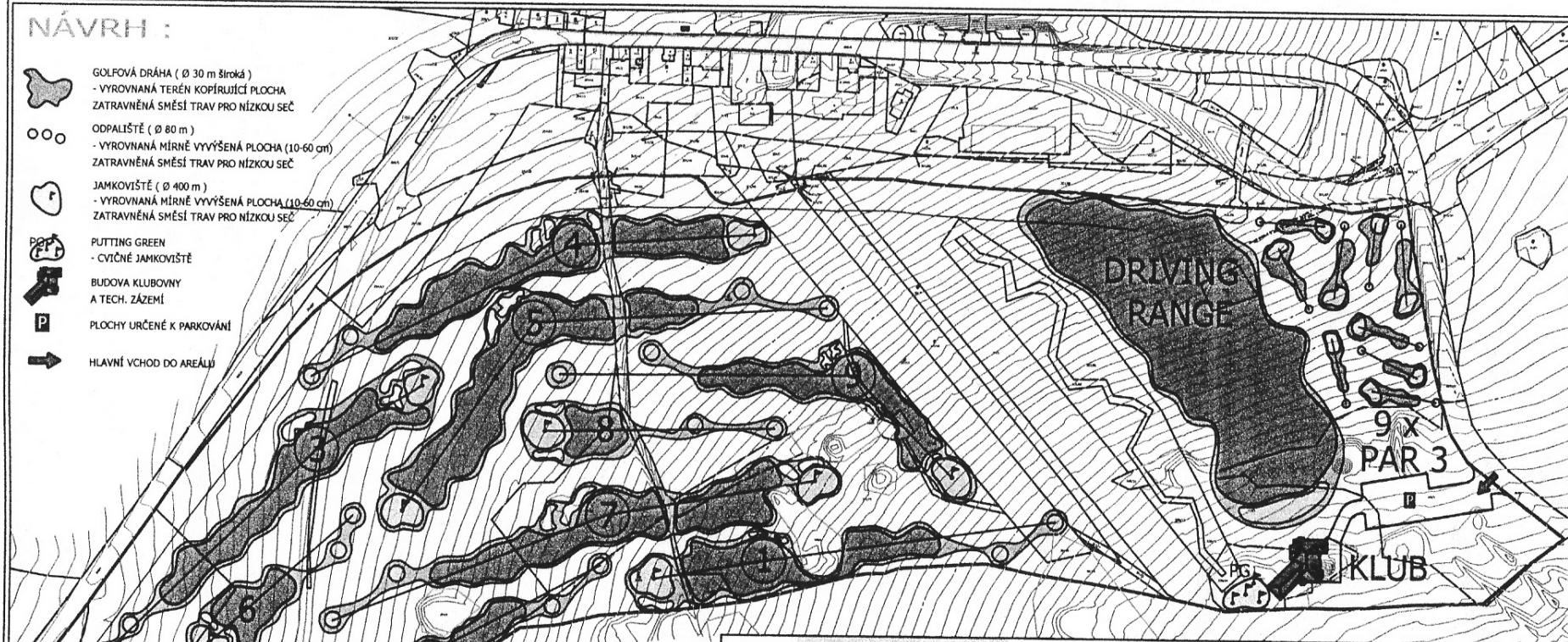


KRUŠNOHORSKÝ GOLFOVÝ AREÁL PŘÍRODNÍ GOLFOVÉ HŘIŠTĚ






NÁVRH :


-  GOLFOVÁ DRÁHA (Ø 30 m široká)
- VYROVNANÁ TERÉN KOPÍRUIJÍCÍ PLOCHA
ZATRAVNĚNÁ SMĚSÍ TRAV PRO NÍZKOU SEČ
-  ODPALISTĚ (Ø 80 m)
- VYROVNANÁ MÍRNĚ VYVÝŠENÁ PLOCHA (10-60 cm)
ZATRAVNĚNÁ SMĚSÍ TRAV PRO NÍZKOU SEČ
-  JAMKOVIŠTĚ (Ø 400 m)
- VYROVNANÁ MÍRNĚ VYVÝŠENÁ PLOCHA (10-60 cm)
ZATRAVNĚNÁ SMĚSÍ TRAV PRO NÍZKOU SEČ
-  PUTTING GREEN
- CVIČNÉ JAMKOVIŠTĚ
-  BUDOVA KLUBOVNY
A TECH. ZÁZEMÍ
-  PLOCHY URČENÉ K PARKOVÁNÍ
-  HLAVNÍ VCHOD DO AREÁLU



SCORE CARD

Jamka č.	Muži (m)	Ženy (m)	PAR
1	324	260	4
2	448	362	5
3	333	268	4
4	380	310	4
5	416	340	4
6	153	128	3
7	404	327	4
8	184	150	3
9	348	281	4
1-9	2990	2426	35

-  HRANICE ZÁJMŮVÉHO ÚZEMÍ
-  OCHRANNÉ PÁSMO KOMUNIKACE
-  STÁVAJÍCÍ SEJPY
-  VRSTEVNICE
-  HRANICE PARCEL, SITUACE




Kolová 194, Karlovy Vary
360 01, CZECH REPUBLIC
+420 353 331 234, +420 777 716 666
info@e-golfer.cz, www.e-golfer.cz

STUPEŇ PD : PS
MĚŘÍTKO : 1 : 5000
DATUM : 8/2004
TISK : 13.9.2004
SOUBOR : PS
Č. VÝKRESU :

1

STAVBA : KRUŠNOHORSKÝ GOLFOVÝ AREÁL
MÍSTO STAVBY : BOŽÍ DAR
AUTOR : Libor Jirásek / Miroslav Marynčák
ZODP. PROJEKTANT : Libor Jirásek
VYPRACOVAL : Pavel Vaníček
INVESTOR : OBEC BOŽÍ DAR
STAV. OBJEKT : PŘÍRODNÍ GOLFOVÉ HŘIŠTĚ
NÁZEV VÝKRESU : - PROSTOROVÁ STUDIE



Dokumentace je chráněna autorským zákonem a nesmí se rozmnožovat a poskytovat třetím osobám bez písemného souhlasu autorů nebo investora